

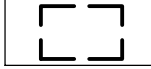

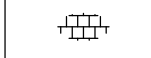
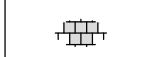
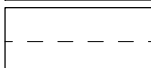
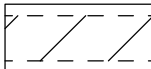

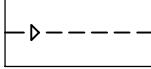





# LEGENDA

-  Bestaande situatie
-  Kavel nummer
-  Bouwvlak
-  Perceelgrens particulier
-  Betontegels 300x300x45 mm; grijs
-  Betontegels 300x300x80 mm; grijs
-  Voorkeurslocatie inrit
-  K&L strook
-  Belemmeringszone als gevolg van kabels en leidingen
-  Riolering DWA, vrij verval
-  Inspectieput DWA
-  Boom
-  Te (her)planten boom

N.B. Opvangen en berging van het hemelwater dient op eigen terrein plaats te vinden.

N.B. De inrichting van het openbaar gebied is in onderhavige tekening op hoofdlijnen weergegeven. Aan de inrichting van het openbaar gebied kunnen als gevolg geen rechten worden ontleend.

N.B. De weergave van de bestaande bomen betreft een globale indicatie. Aan het aantal en de positie van de bomen kunnen geen rechten worden ontleend.

N.B. Het toekomstige leidingverloop kan in verband met nadere eisen van nutspartijen, gemeente, plaatselijke omstandigheden en uitvoeringsmogelijkheden afwijken van hetgeen is getekend. Aan het principe leidingverloop kunnen geen rechten worden ontleend.

**OVERZICHT**  
Schaal 1:200

Project: <b>Projectlocatie Hoog Leersum</b>		Besteknummer: _____	
Opdrachtgever: <b>Janssen de Jong Projectontwikkeling B.V.</b>		Gec. (projectleider)   Gec. (controleur)	
Omschrijving: <b>Uitgiftetekening Kavel 5</b>		Formaat: A3 Schaal: 1:200 Status: CONCEPT Datum: 21-11-2018 Blad: 1 van 1 bladen Nummer: 1800327A00-505 Wjz: -	
 Locatieontwikkeling en infrastructuur <small>Elektronicaweg 2, 2628 XG Delft Postbus 5096, 2600 GB Delft T +31 15 750 16 00 W www.rps.nl</small>		Projectnummer: 1800327A00 Projectleider: P. Hoekman Auteur: D. van Wingerden Fase: VO Logo opdrachtgever: 	